Incaper
Instituto Capixaba de Pesquisa, Assistência Técnica e Extensão Rural

GOVERNO DO ESTADO DO ESPÍRITO SANTO
Secretaria da Agricultura, Abastecimento, Aquicultura e Pesca

Monitor de Secas

Informativo de Acompanhamento Mensal do Monitor de Secas no Espírito Santo

Equipe Técnica:

Hugo Ely dos Anjos Ramos
Ivaniel Fôro Maia
Pedro Henrique Bonfim Pantoja
Thábata Teixeira Brito de Medeiros

Coordenação de Meteorologia e
Gerência de Transferência de Tecnologia e Conhecimento

Outubro/2025

2025-16F64G - E-DOCS - DOCUMENTO ORIGINAL 21/11/2025 14:26 PÁGINA 1 / 7

Monitor de Secas
Outubro/2025

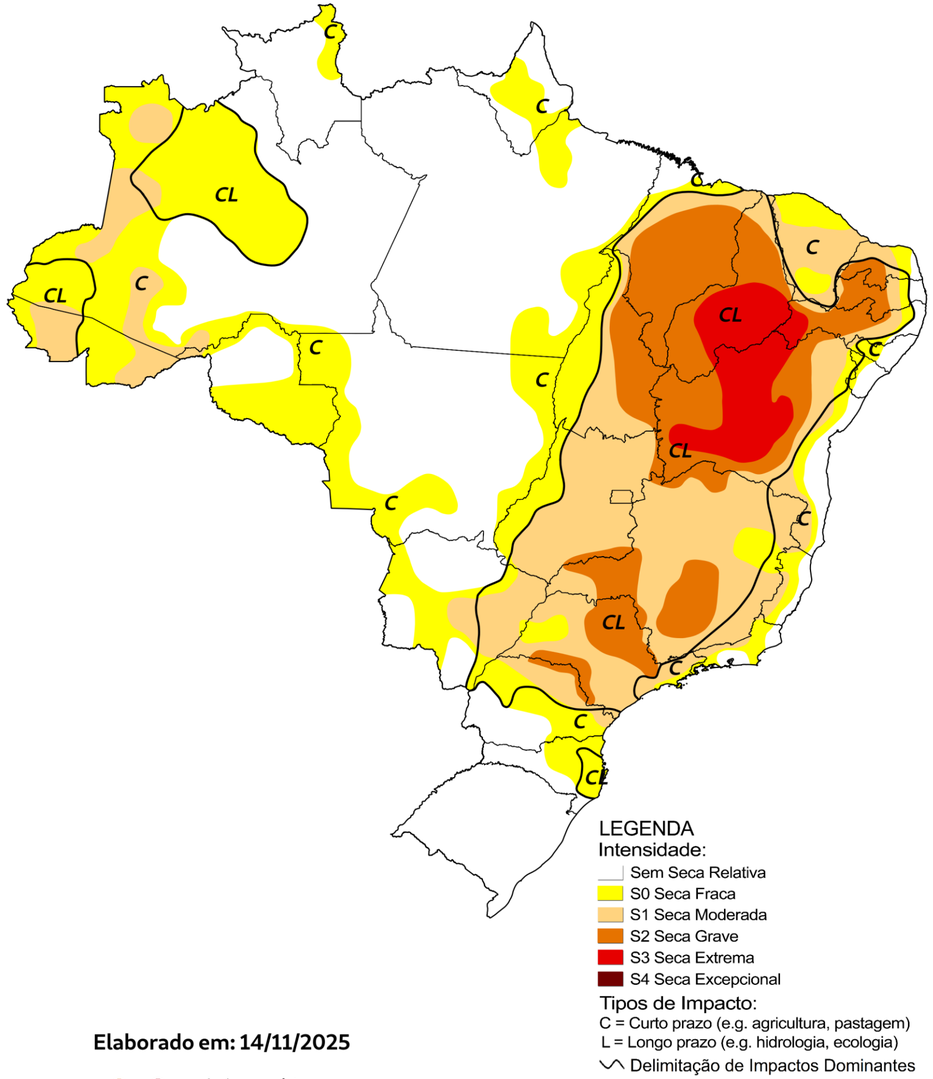

Elaborado em: 14/11/2025

Monitor de Secas

Mais informações em **Monitor de Secas**.

Classificação da Severidade da Seca

Categoria	Descrição	Impactos Possíveis
S0	Seca Fraca	Entrando em seca: veranico de curto prazo diminuindo plantio, crescimento de culturas ou pastagem. Saindo de seca: alguns déficits hídricos prolongados, pastagens ou culturas não completamente recuperadas
S1	Seca Moderada	Alguns danos às culturas, pastagens; córregos, reservatórios ou poços com níveis baixos, algumas faltas de água em desenvolvimento ou iminentes; restrições voluntárias de uso de água solicitadas.
S2	Seca Grave	Perdas de cultura ou pastagens prováveis; escassez de água comuns; restrições de água impostas.
S3	Seca Extrema	Grandes perdas de culturas / pastagem; escassez de água generalizada ou restrições
S4	Seca Excepcional	Perdas de cultura / pastagem excepcionais e generalizadas; escassez de água nos reservatórios, córregos e poços de água, criando situações de emergência.

Estágios de seca, ou categorias, as quais definem a intensidade de seca no mapa do Monitor. Fonte: Adaptado do National Drought Mitigation Center, Lincoln, Nebraska, U.S.

Resumo de descrição dos mapas

S0-S4: O Monitor de Secas possui uma legenda que identifica as áreas de secas classificadas pela intensidade, variando de S1 (seca menos intensa) até S4 (a mais intensa). S0 indica que são áreas com condições de umidade anormalmente baixa e estão secando e podem, possivelmente, virar áreas de secas.

C e L: Estas letras indicam como a seca e o déficit de umidade têm impactos sociais, ambientais ou econômicos ao longo do tempo:

C = Seca de Curto Prazo, normalmente atuando por 4 meses ou menos (ex. agricultura)

L = Seca de Longo Prazo, normalmente atuando por mais de 12 meses (ex. hidrológico e ecológico)

2025-16F64G - E-DOCS - DOCUMENTO ORIGINAL 21/11/2025 14:26 PÁGINA 2 / 7

Acompanhamento da Severidade da Seca no Espírito Santo
Outubro/2025

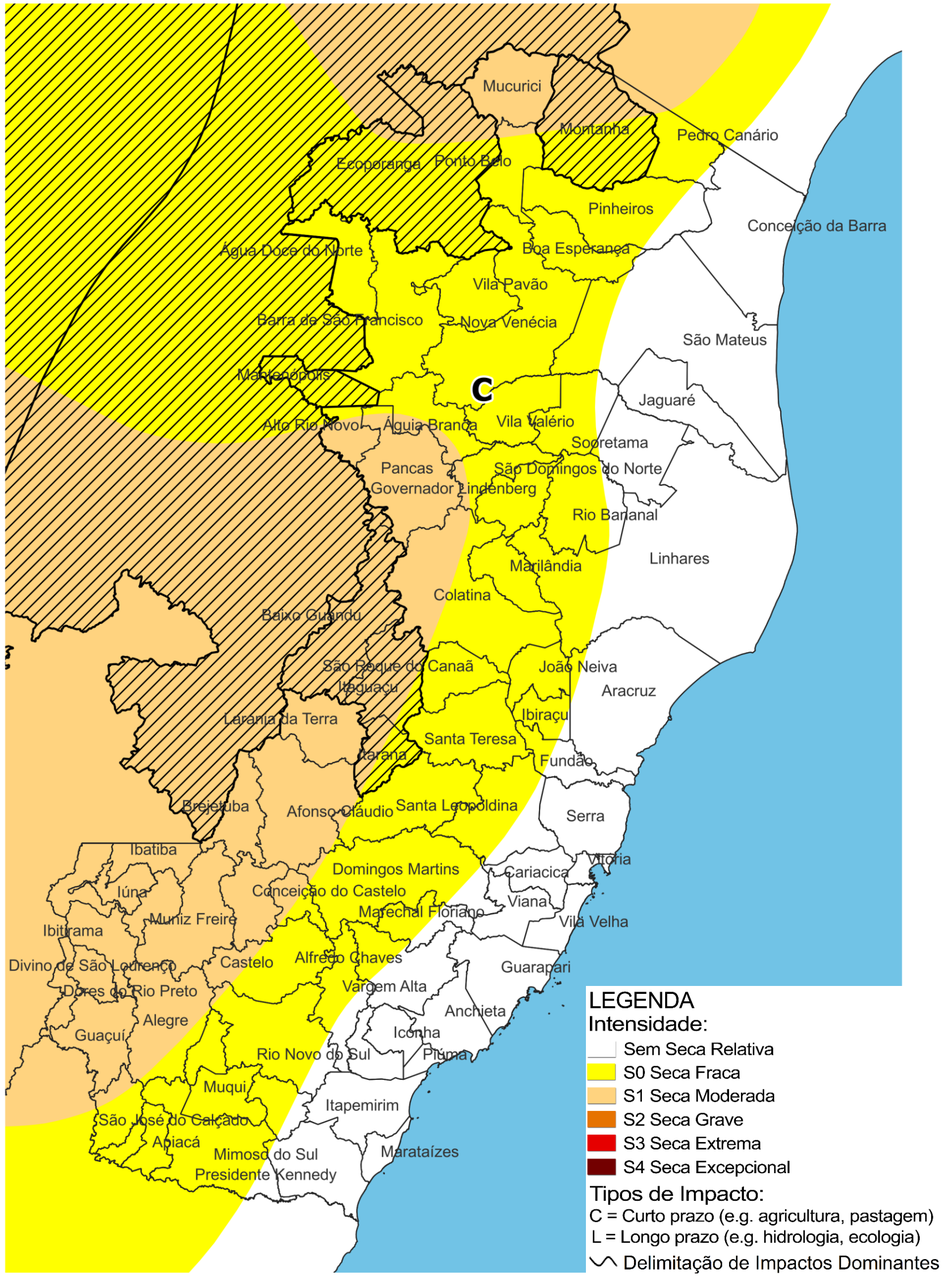

No Espírito Santo, devido às chuvas acima da média nos últimos meses, a seca fraca (S0) recuou no litoral norte do estado. Os impactos são de curto prazo (C).

Extraído de: http://monitordesecas.ana.gov.br.

Divisão dos municípios capixabas por categoria de severidade de seca*

Sem Seca Relativa	Seca Fraca (S0)	Seca Moderada (S1)	Seca Grave (S2)	Seca Extrema (S3)	Seca Excepcional (S4)
13	33	32	0	0	0

**Na divisão dos municípios por categoria de severidade seca, foi considerada a severidade mais elevada presente no município, independente de sua área de abrangência.*

2025-16F64G - E-DOCS - DOCUMENTO ORIGINAL 21/11/2025 14:26 PÁGINA 3 / 7

Acompanhamento da Severidade da Seca no Espírito Santo
Outubro/2025

Divisão dos municípios capixabas por categoria de severidade de seca

Sem Seca Relativa	Seca Fraca (S0)	Seca Moderada (S1)	Seca Grave (S2)	Seca Extrema (S3)	Seca Excepcional (S4)
Anchieta, Conceição da Barra, Guarapari, Jaguaré, Piúma, Iconha, Itapemirim, Marataízes, Rio Novo do Sul, Serra, Viana, Vila Velha e Vitória.	Água Doce do Norte, Alfredo Chaves, Apiacá, Aracruz, Atílio Vivácqua, Barra de São Francisco, Boa Esperança, Bom Jesus do Norte, Cariacica, Fundão, Governador Lindenberg, Ibiraçu, Jerônimo Monteiro, João Neiva, Linhares, Mantenópolis, Marechal Floriano, Marilândia, Mimoso do Sul, Muqui, Nova Venécia, Pinheiros, Presidente Kennedy, Rio Bananal, São Gabriel da Palha, São Mateus, São Roque do Canaã, Santa Leopoldina, Santa Teresa, Sooretama, Vargem Alta, Vila Pavão e Vila Valério.	Afonso Cláudio, Águia Branca, Alegre, Alto Rio Novo, Baixo Guandu, Brejetuba, Cachoeiro de Itapemirim, Castelo, Colatina, Conceição do Castelo, Divino de São Lourenço Domingos Martins, Dores do Rio Preto, Ecoporanga, Guaçuí, Ibatiba, Ibitirama, Irupi, Itaguaçu, Itarana, Iúna, Laranja da Terra, Montanha, Mucurici, Muniz Freire, Pancas, Pedro Canário, Ponto Belo, Santa Maria de Jetibá, São Domingos do Norte, São José do Calçado e Venda Nova do Imigrante.	Sem municípios enquadrados nessa categoria.	Sem municípios enquadrados nessa categoria.	Sem municípios enquadrados nessa categoria.

2025-16F64G - E-DOCS - DOCUMENTO ORIGINAL 21/11/2025 14:26 PÁGINA 4 / 7

Acompanhamento da Severidade da Seca no Espírito Santo
Alterações Mensais

Incaper
Instituto Capixaba de Pesquisa, Assistência Técnica e Extensão Rural

Setembro/2025

45,6 % do território capixaba com **SECA FRACA**
23,1 % do território capixaba com **SECA MODERADA**

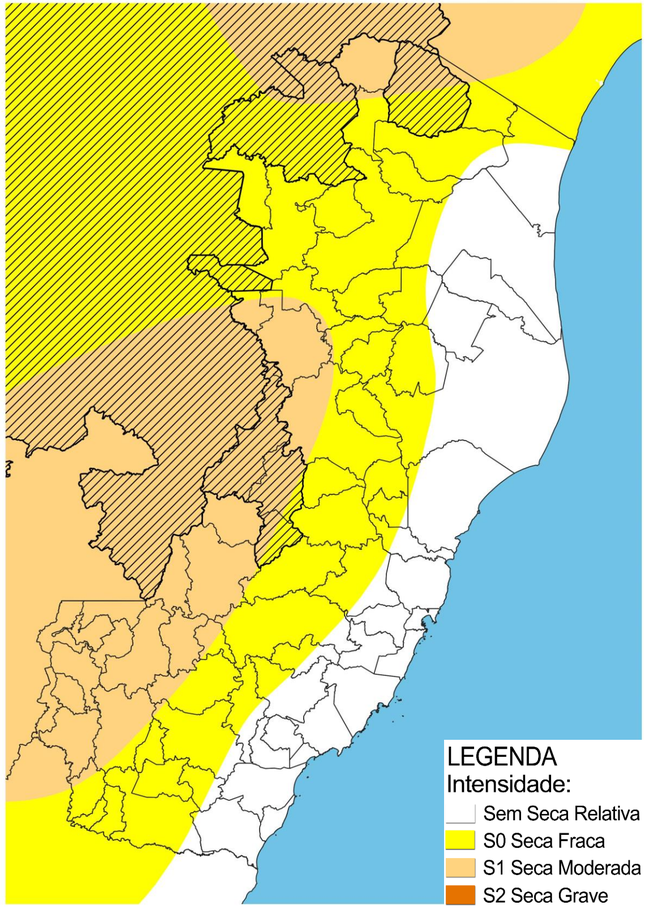

LEGENDA
Intensidade:
- Sem Seca Relativa
- S0 Seca Fraca
- S1 Seca Moderada
- S2 Seca Grave
- S3 Seca Extrema
- S4 Seca Excepcional

Tipos de Impacto:
C = Curto prazo (e.g. agricultura, pastagem)
L = Longo prazo (e.g. hidrologia, ecologia)
Delimitação de Impactos Dominantes

Outubro/2025

44,4 % do território capixaba com **SECA FRACA**
23,3 % do território capixaba com **SECA MODERADA**

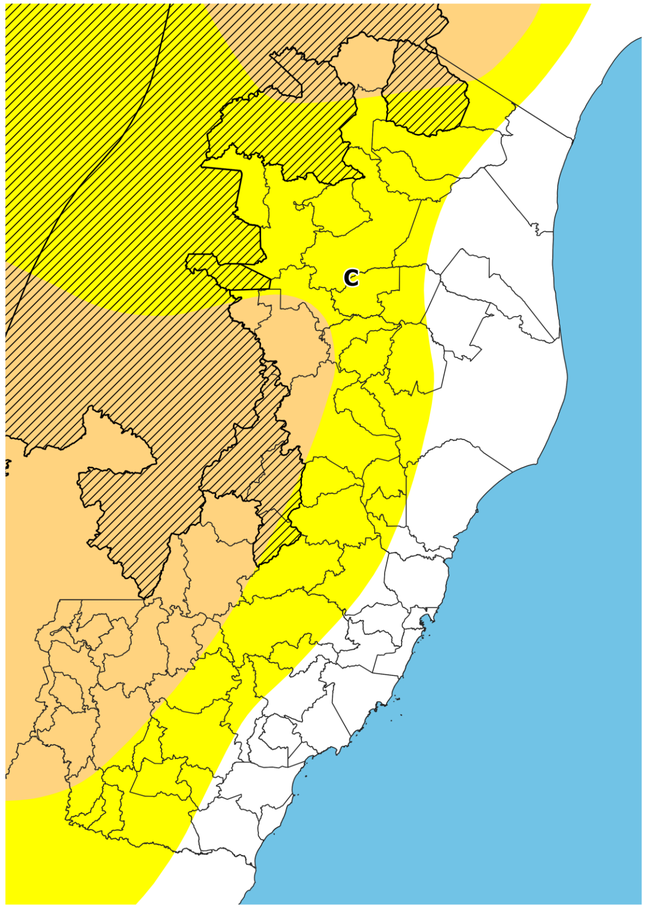

Setembro-Outubro/2025

DIFERENÇA

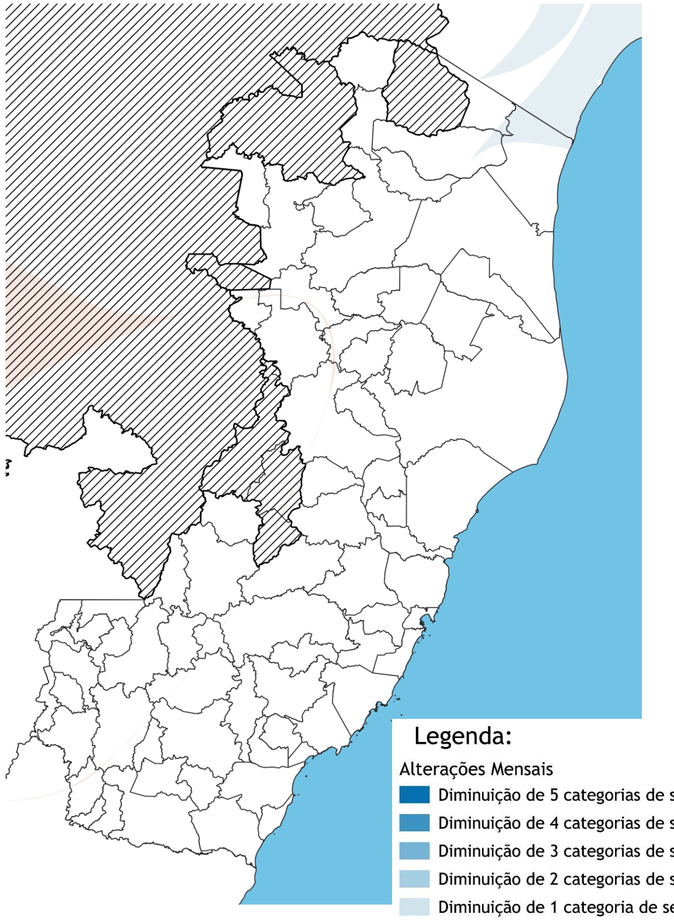

Legenda:
Alterações Mensais
- Diminuição de 5 categorias de severidade
- Diminuição de 4 categorias de severidade
- Diminuição de 3 categorias de severidade
- Diminuição de 2 categorias de severidade
- Diminuição de 1 categoria de severidade
- Sem alteração
- Aumento de 1 categoria de severidade
- Aumento de 2 categorias de severidade
- Aumento de 3 categorias de severidade
- Aumento de 4 categorias de severidade
- Aumento de 5 categorias de severidade

Municípios capixabas incluídos na região do semiárido, conforme definida na Resolução nº 150/2021, do Conselho Deliberativo da Superintendência de Desenvolvimento do Nordeste (Sudene).

2025-16F64G - E-DOCS - DOCUMENTO ORIGINAL 21/11/2025 14:26 PÁGINA 5 / 7

Acompanhamento da Severidade da Seca no Espírito Santo
Comparativo Anual

Outubro/2024

50,2 % do território capixaba com **SECA FRACA**
49,8 % do território capixaba com **SECA MODERADA**

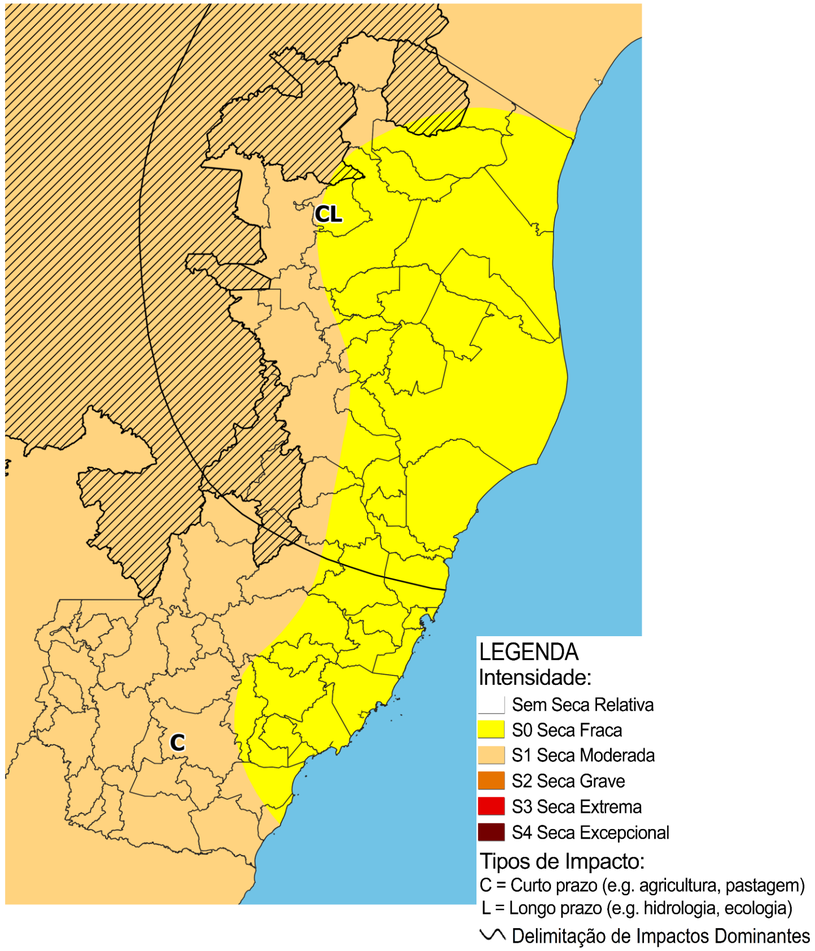

Outubro/2025

44,4 % do território capixaba com **SECA FRACA**
23,3 % do território capixaba com **SECA MODERADA**

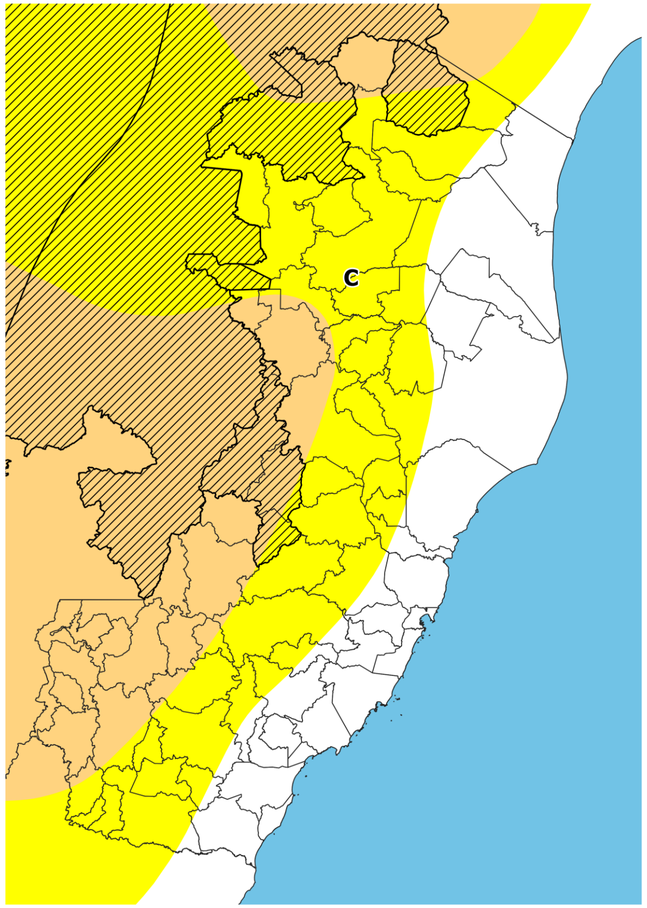

Outubro 2024/2025

DIFERENÇA

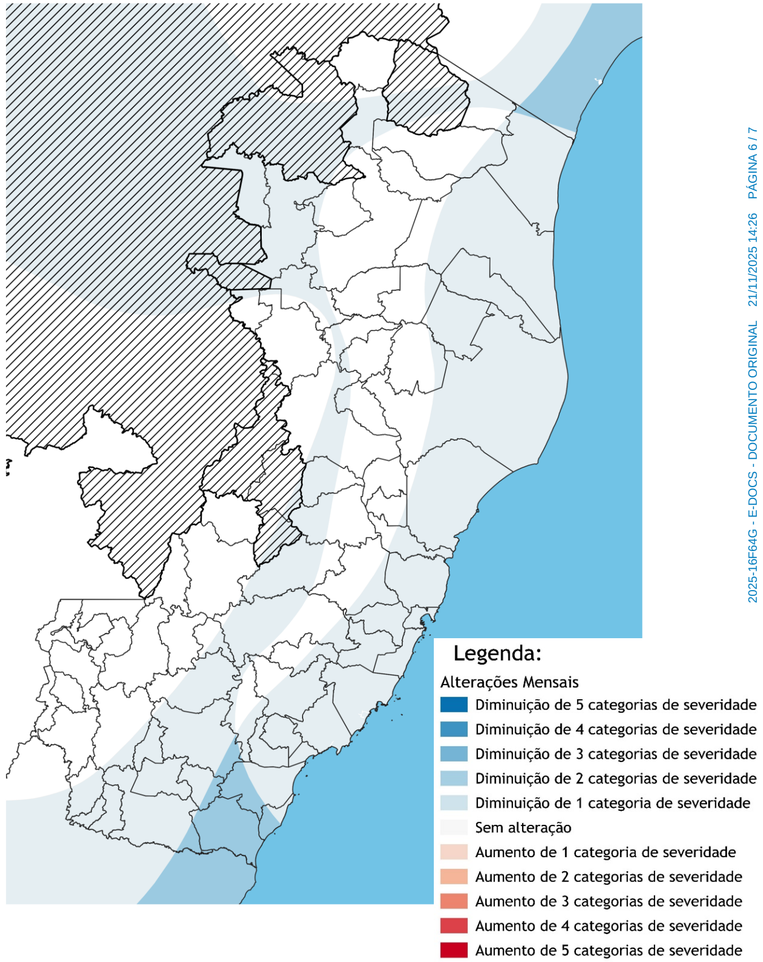

Informações complementares sobre a restrição de recursos hídricos em vigência no Espírito Santo estão disponíveis no site da **Agerh**.
Informações complementares sobre os alertas vigentes para o Espírito Santo estão disponíveis no site **ALERTA!**
Informações complementares sobre os serviços de abastecimento de água e saneamento básico no Espírito Santo estão disponíveis nos sites da **CESAN** e **CISABES**.
Informações sujeitas a modificações sem aviso prévio. O uso dessas informações é de total responsabilidade do usuário.

2025-16F64G - E-DOCS - DOCUMENTO ORIGINAL 21/11/2025 14:26 PÁGINA 6 / 7

Documento original assinado eletronicamente, conforme MP 2200-2/2001, art. 10, § 2º, por:

THÁBATA TEIXEIRA BRITO DE MEDEIROS
AGENTE DE PESQUISA E INOVACAO EM DESENVOLVIMENTO RURAL
GTTC - INCAPER - GOVES
assinado em 21/11/2025 14:26:03 -03:00

INFORMAÇÕES DO DOCUMENTO
Documento capturado em 21/11/2025 14:26:04 (HORÁRIO DE BRASÍLIA - UTC-3)
por THÁBATA TEIXEIRA BRITO DE MEDEIROS (AGENTE DE PESQUISA E INOVACAO EM DESENVOLVIMENTO RURAL - GTTC - INCAPER - GOVES)
Valor Legal: ORIGINAL | Natureza: DOCUMENTO NATO-DIGITAL

A disponibilidade do documento pode ser conferida pelo link: https://e-docs.es.gov.br/d/2025-16F64G