



## Informativo de Acompanhamento Mensal do Monitor de Secas no Espírito Santo

Equipe Técnica:

Hugo Ely dos Anjos Ramos

Ivaniel Fôro Maia

Pedro Henrique Bonfim Pantoja

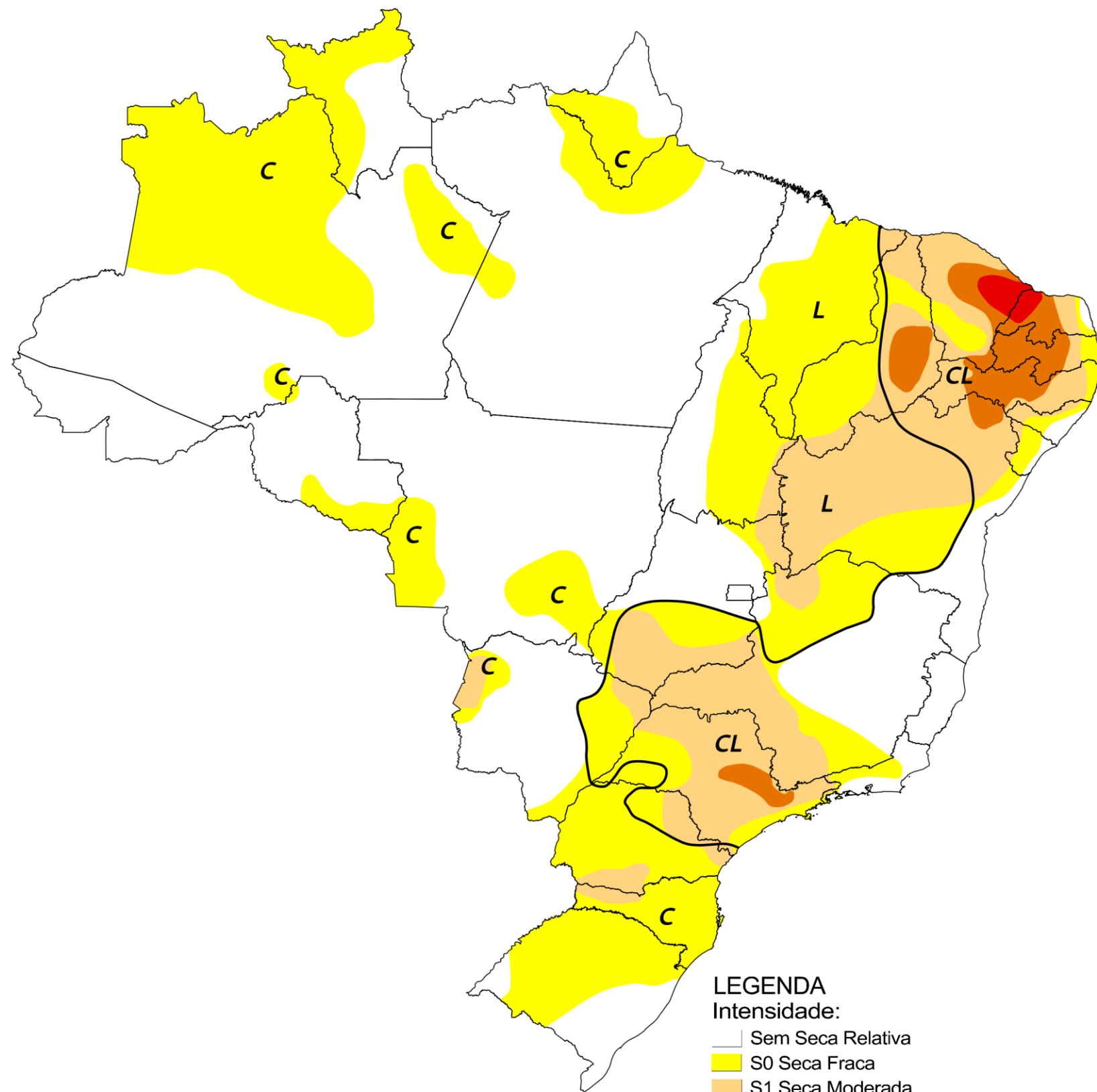
Thábata Teixeira Brito de Medeiros

Coordenação de Meteorologia e  
Gerência de Transferência de Tecnologia e Conhecimento

Março/2026

### Monitor de Secas

### Março/2026



**LEGENDA**  
 Intensidade:  
 — Sem Seca Relativa  
 S0 Seca Fraca  
 S1 Seca Moderada  
 S2 Seca Grave  
 S3 Seca Extrema  
 S4 Seca Excepcional

Tipos de Impacto:  
 C = Curto prazo (e.g. agricultura, pastagem)  
 L = Longo prazo (e.g. hidrologia, ecologia)  
 ~ Delimitação de Impactos Dominantes

Categoria	Descrição	Impactos Possíveis nos estados das Regiões Sudeste e Sul
S0	Seca Fraca	Entrando em seca (curto prazo): veranico atrasando plantio; possibilidade de leve redução na produção de culturas/pastagens; redução no nível de pequenos reservatórios durante a estação chuvosa; Saindo de seca (longo prazo): alguns déficits hídricos prolongados; dificuldades na captação em regiões de cabeceira; culturas/pastagens não completamente recuperadas.
S1	Seca Moderada	Alguns danos às culturas/pastagens; diminuição das pastagens e/ou perda da qualidade da forragem; emagrecimento ou retardo na engorda do gado, com possível diminuição na produção de leite; risco moderado de incêndios florestais; reservatórios, rios ou poços com níveis decrescentes; restrições na operação de PCH's; revisão das regras de uso para irrigação; redução da disponibilidade hídrica em comunidades rurais.
S2	Seca Grave	Perdas de culturas (estimadas em milhões de reais); graves danos às pastagens; prejuízos à agricultura familiar; desnutrição do gado com eventuais mortes; escassez de água em reservatórios, rios ou poços; comprometimento dos níveis de qualidade da água; alguns problemas de abastecimento em sedes municipais; restrições <sup>1</sup> de água impostas; aumento no risco ou propagação de incêndios florestais; proibição da prática de queima controlada; baixa qualidade do ar em grandes centros urbanos em decorrência do acúmulo de material particulado na atmosfera; proibição parcial da atividade pesqueira.
S3	Seca Extrema	Grandes perdas de culturas/pastagens (estimadas em bilhões de reais); mortalidade animal; escassez grave de água e/ou aumento das restrições <sup>2</sup> de uso; ameaça à segurança alimentar em comunidades rurais; Redução expressiva da capacidade de geração de energia hidroelétrica; Proibição generalizada da atividade pesqueira.
S4	Seca Excepcional	Perdas excepcionais e generalizadas em diversos setores produtivos, com grandes prejuízos socioeconômicos; Mortalidade animal (inclusive silvestres); grave insegurança alimentar em comunidades rurais; escassez generalizada de água nos reservatórios, rios e poços, requerendo abastecimento emergencial (inclusive em sedes municipais); alto risco de crise energética.

<sup>1</sup> Exemplos de restrições: rodízio ou racionamento de água, revisão de outorgas para priorizar o abastecimento humano e dessedentação animal, etc.

<sup>2</sup> Exemplos de restrições: suspensão de outorgas, apreensão de bombas, etc.

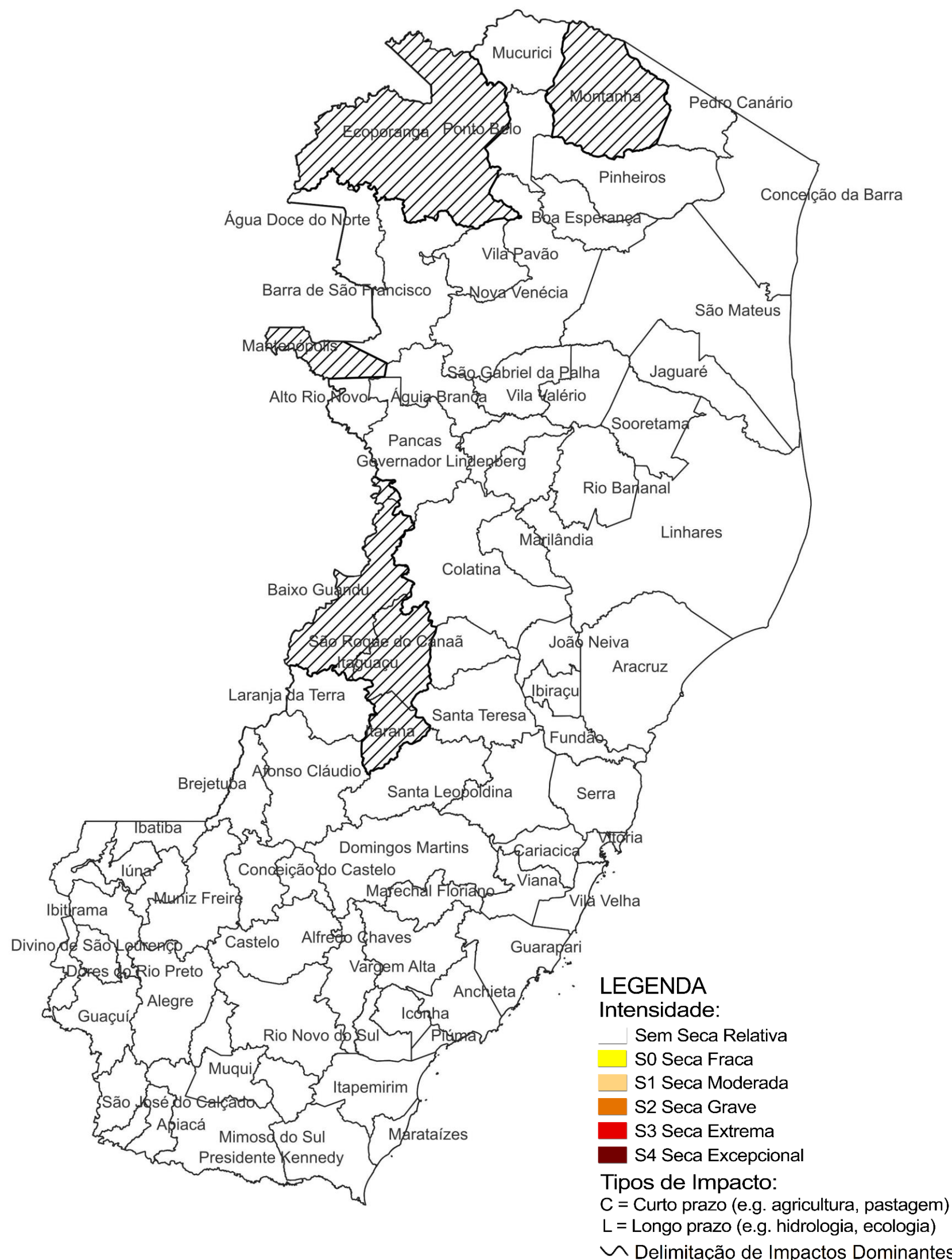
Adaptado de: <https://monitordesecas.ana.gov.br/tabela-de-classificacao>

Elaborado em: 16/04/2026



Monitor  
de Secas

Mais informações em [Monitor de Secas](#).



No Espírito Santo, não houve mudança na condição em relação ao mês anterior, permanecendo todo o estado sem seca relativa.

Extraído de: <http://monitordesecas.ana.gov.br>.

Divisão dos municípios capixabas por categoria de severidade de seca\*

Sem Seca Relativa	Seca Fraca (S0)	Seca Moderada (S1)	Seca Grave (S2)	Seca Extrema (S3)	Seca Excepcional (S4)
78	0	0	0	0	0

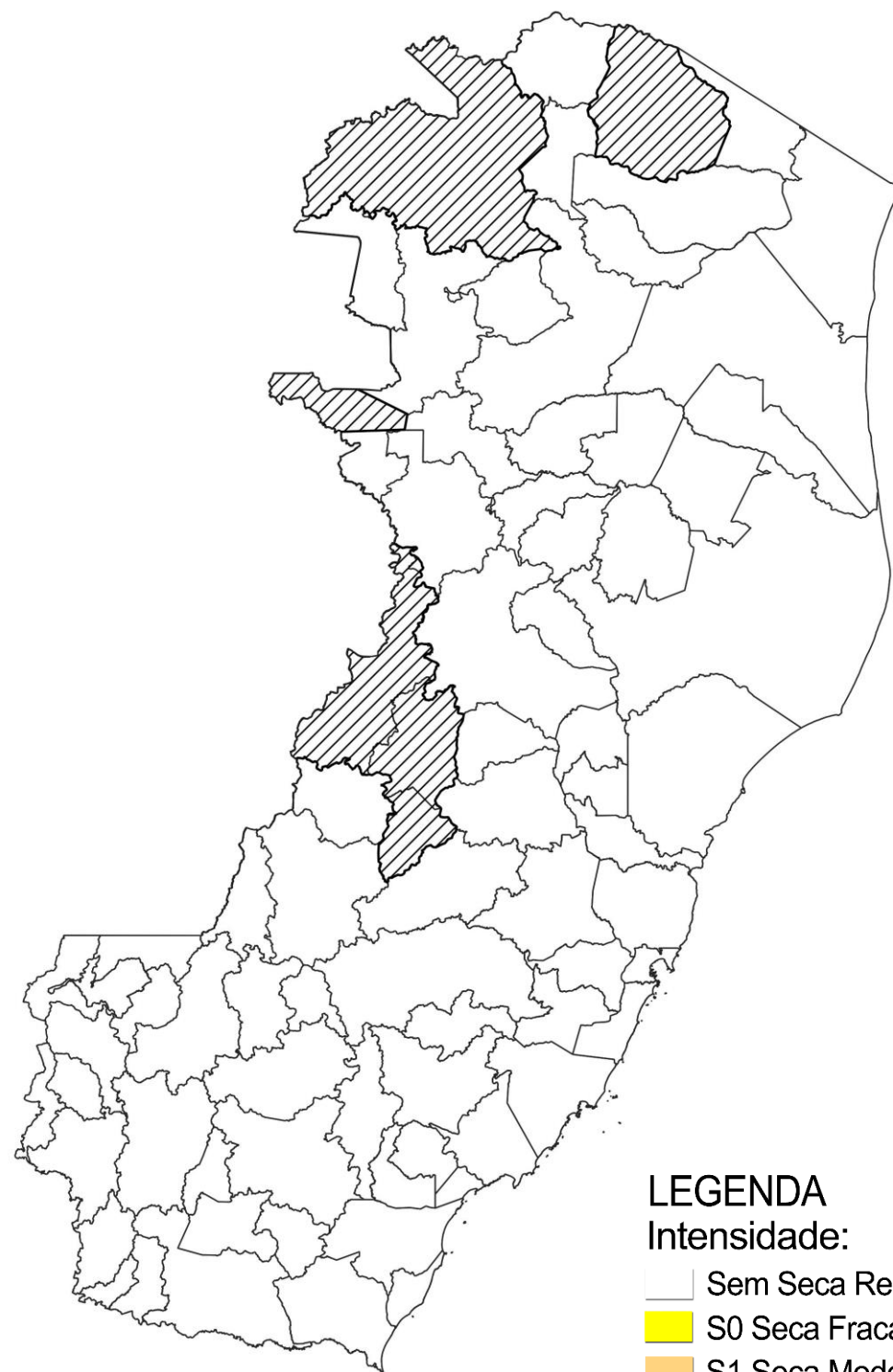
\*Na divisão dos municípios por categoria de severidade seca, foi considerada a severidade mais elevada presente no município, independente de sua área de abrangência.

### Divisão dos municípios capixabas por categoria de severidade de seca

Sem Seca Relativa	Seca Fraca (S0)	Seca Moderada (S1)	Seca Grave (S2)	Seca Extrema (S3)	Seca Excepcional (S4)
Todos os municípios.	Sem municípios enquadrados nessa categoria.	Sem municípios enquadrados nessa categoria.	Sem municípios enquadrados nessa categoria.	Sem municípios enquadrados nessa categoria.	Sem municípios enquadrados nessa categoria.

### Fevereiro/2026

Território capixaba sem seca



**LEGENDA**

Intensidade:

- Sem Seca Relativa
- S0 Seca Fraca
- S1 Seca Moderada
- S2 Seca Grave
- S3 Seca Extrema
- S4 Seca Excepcional

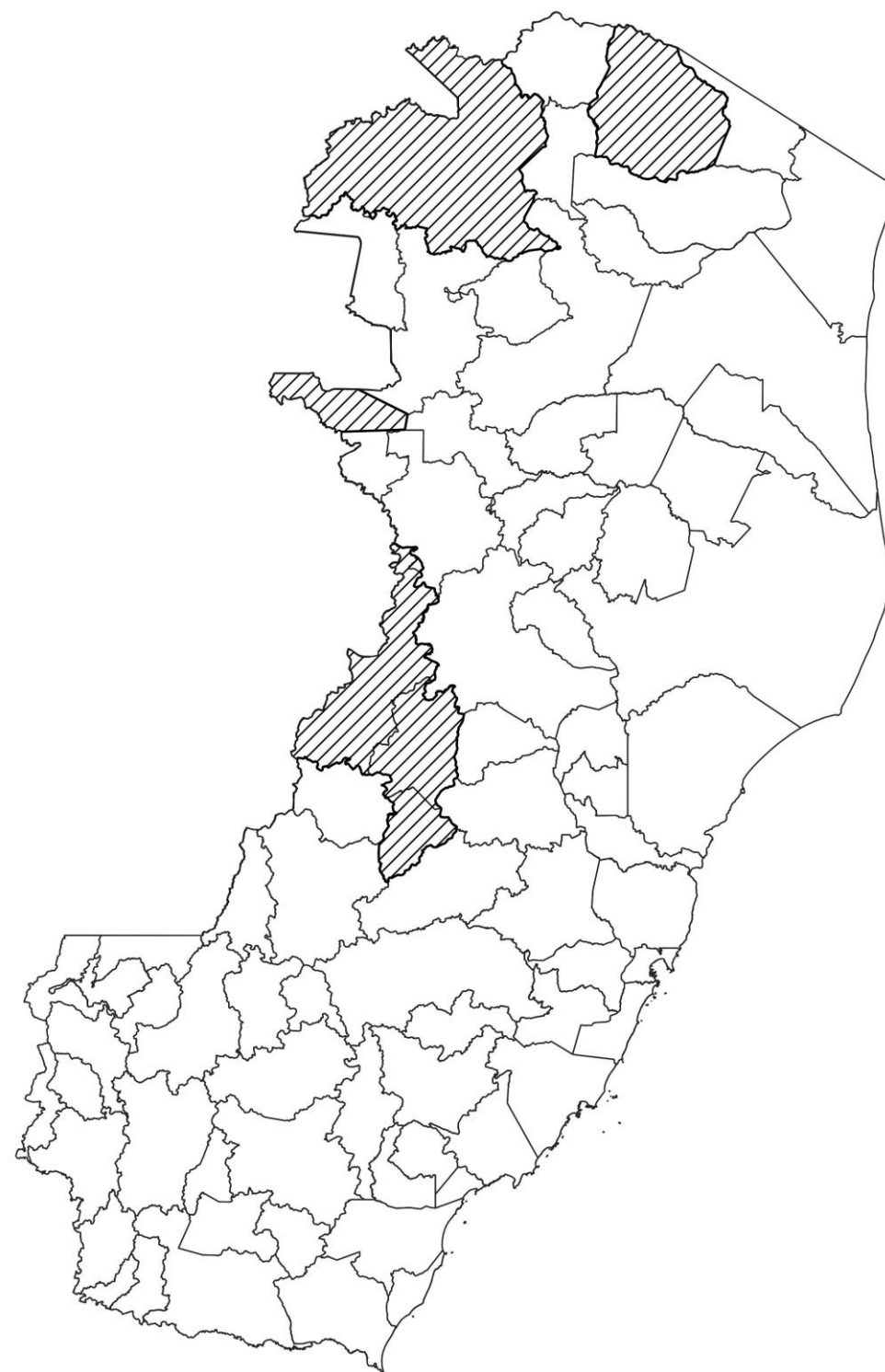
Tipos de Impacto:

- C = Curto prazo (e.g. agricultura, pastagem)
- L = Longo prazo (e.g. hidrologia, ecologia)
- ∩ Delimitação de Impactos Dominantes

▨ Municípios capixabas incluídos na região do semiárido, conforme definida na Resolução nº 150/2021, do Conselho Deliberativo da Superintendência de Desenvolvimento do Nordeste (Sudene).

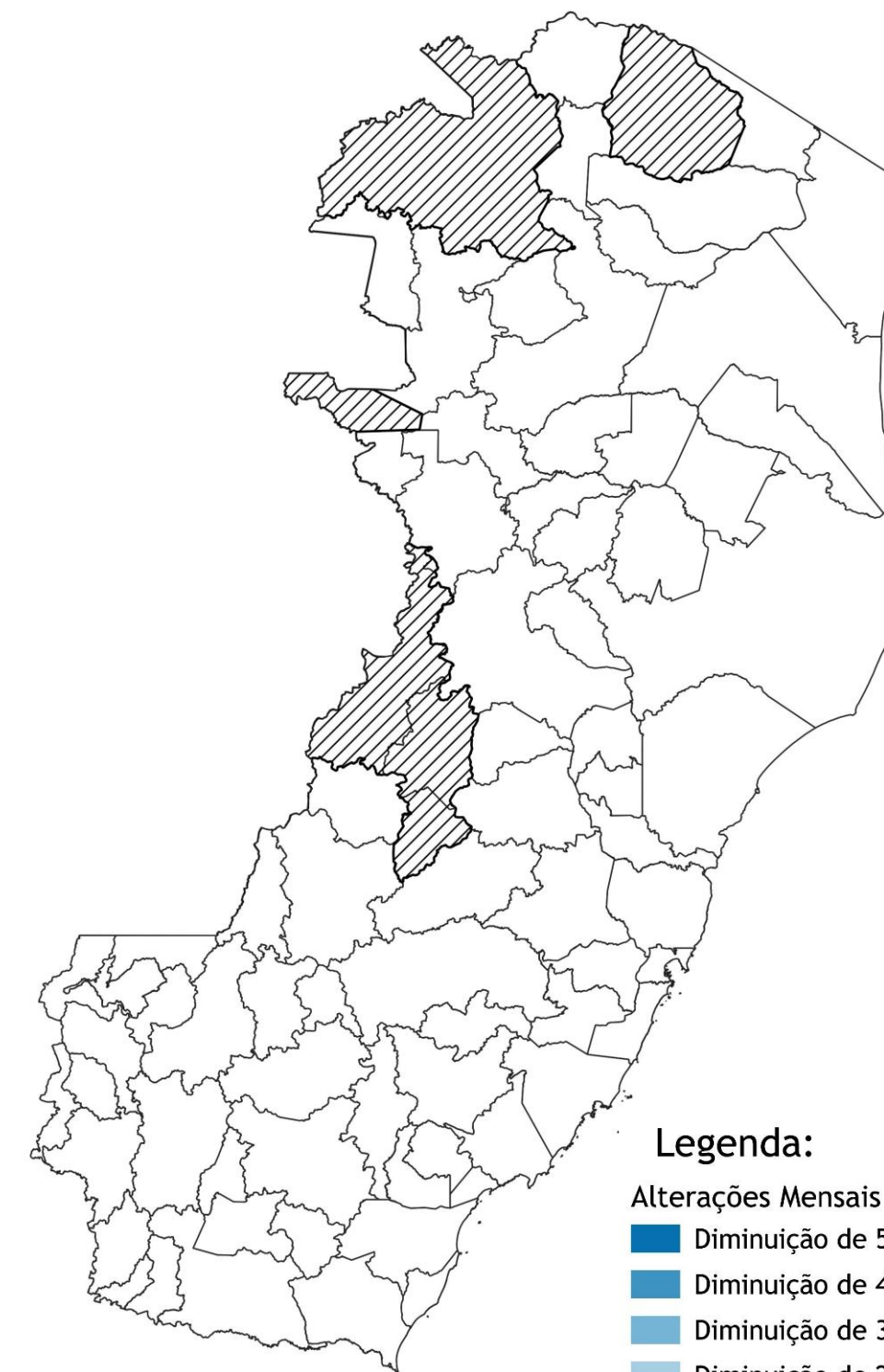
### Março/2026

Território capixaba sem seca



### Fevereiro – Março/2026

**DIFERENÇA**



**Legenda:**

Alterações Mensais

- Diminuição de 5 categorias de severidade
- Diminuição de 4 categorias de severidade
- Diminuição de 3 categorias de severidade
- Diminuição de 2 categorias de severidade
- Diminuição de 1 categoria de severidade
- Sem alteração
- Aumento de 1 categoria de severidade
- Aumento de 2 categorias de severidade
- Aumento de 3 categorias de severidade
- Aumento de 4 categorias de severidade
- Aumento de 5 categorias de severidade

### Março/2025

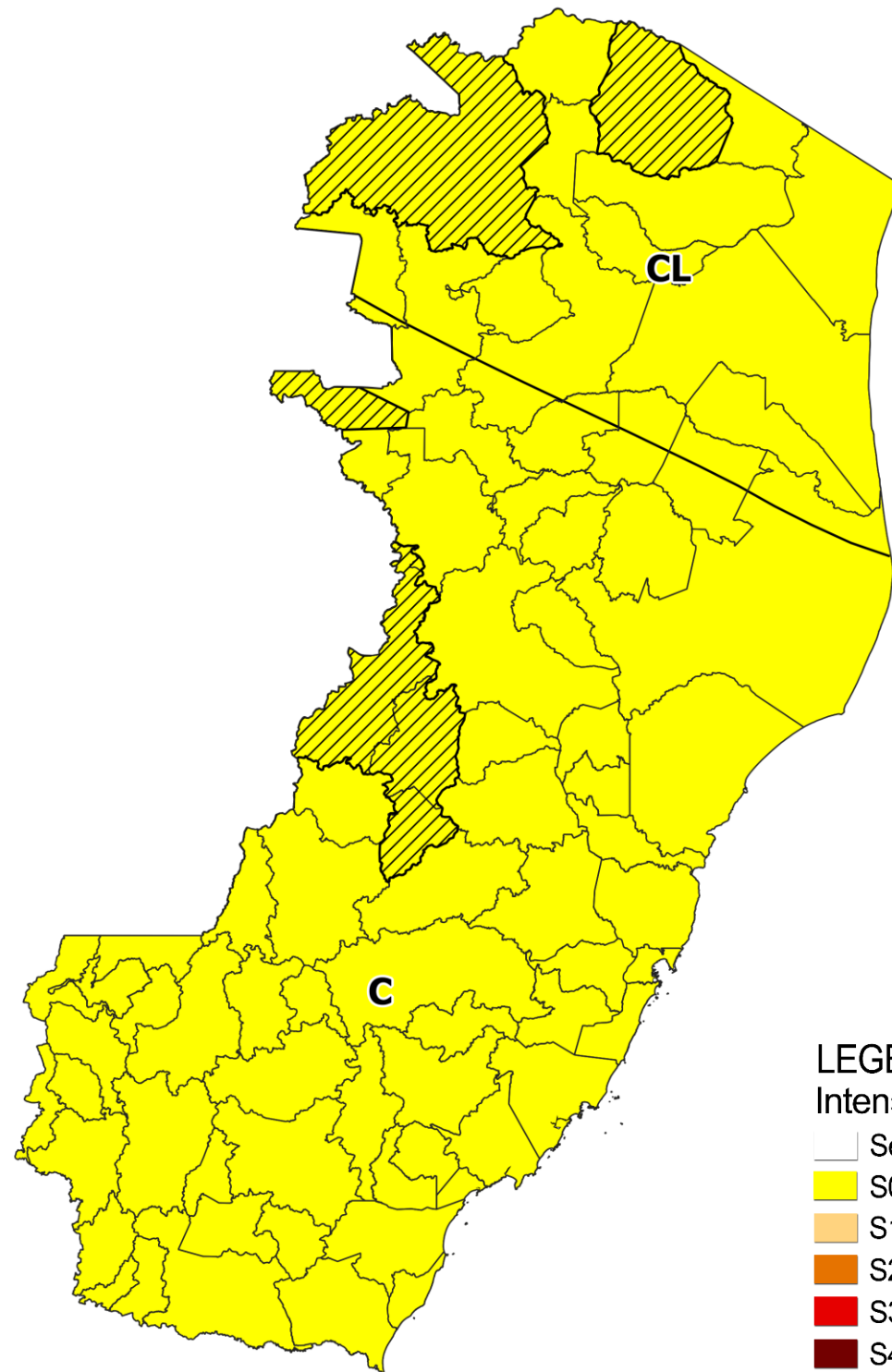
Todo o território capixaba com **SECA FRACA**

### Março/2026

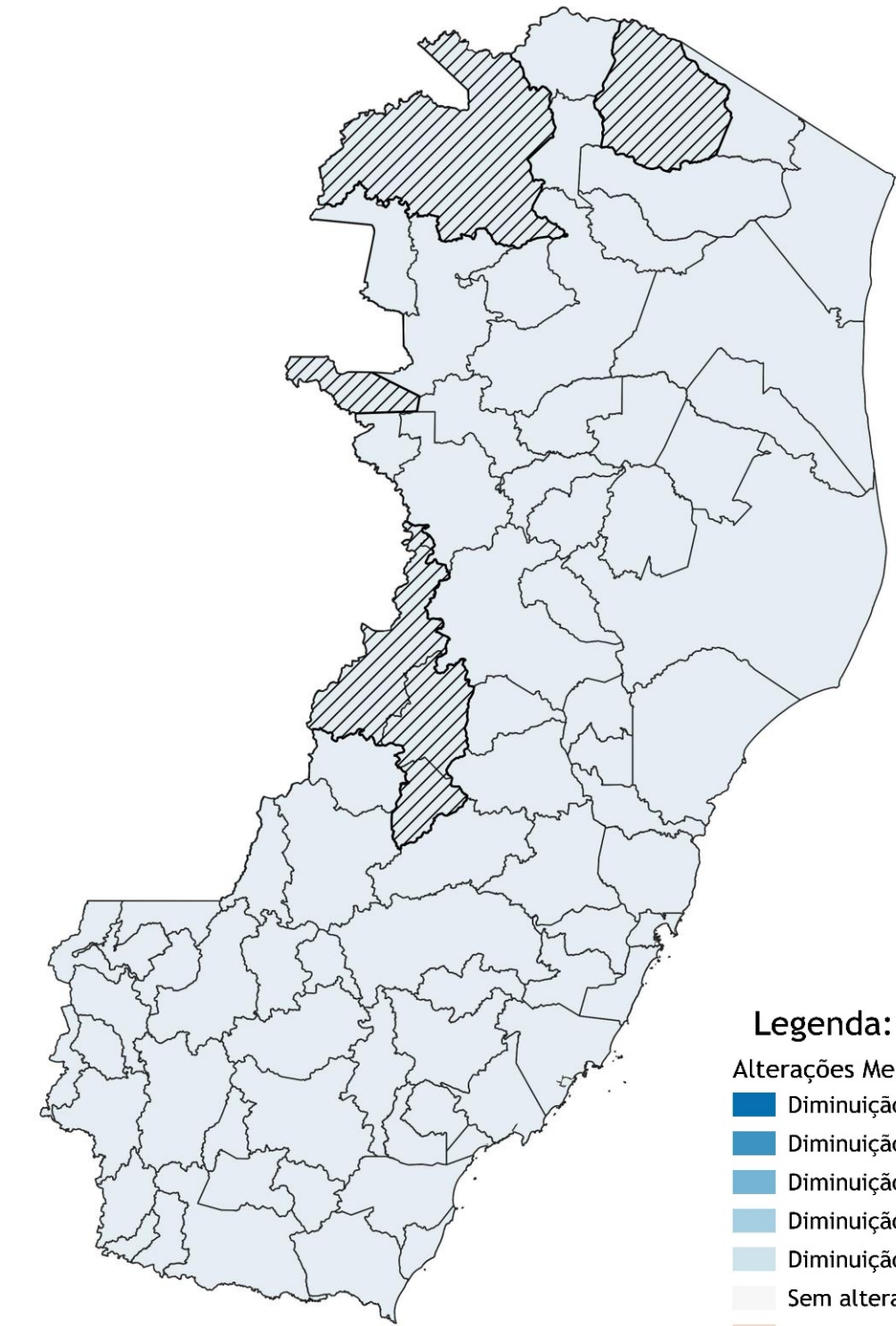
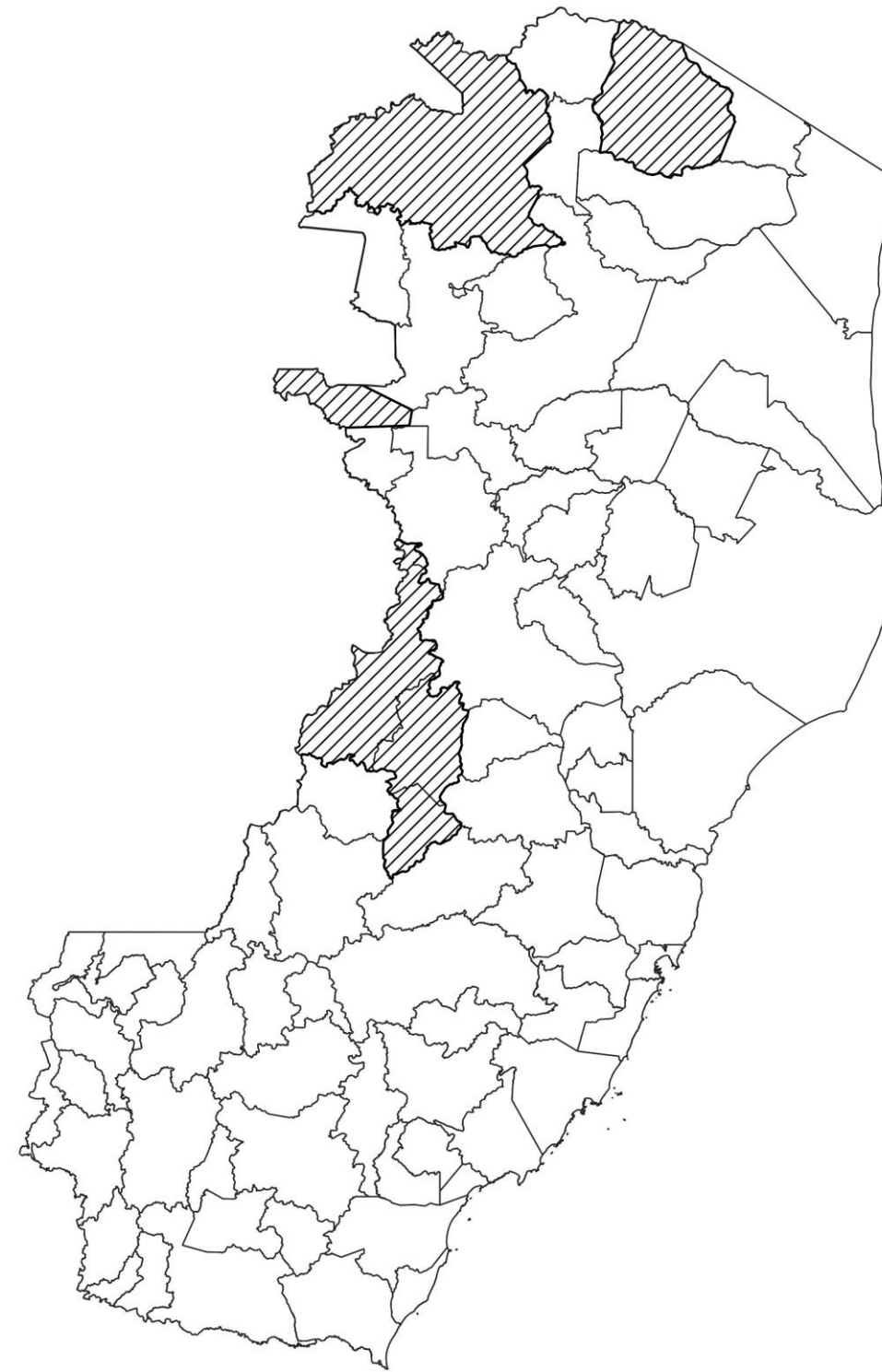
Território capixaba sem seca

### Março 2025/2026

**DIFERENÇA**



**LEGENDA**  
 Intensidade:  
 □ Sem Seca Relativa  
 ■ S0 Seca Fraca  
 ■ S1 Seca Moderada  
 ■ S2 Seca Grave  
 ■ S3 Seca Extrema  
 ■ S4 Seca Excepcional  
 Tipos de Impacto:  
 C = Curto prazo (e.g. agricultura, pastagem)  
 L = Longo prazo (e.g. hidrologia, ecologia)  
 ~ Delimitação de Impactos Dominantes



**Legenda:**  
 Alterações Mensais  
 ■ Diminuição de 5 categorias de severidade  
 ■ Diminuição de 4 categorias de severidade  
 ■ Diminuição de 3 categorias de severidade  
 ■ Diminuição de 2 categorias de severidade  
 ■ Diminuição de 1 categoria de severidade  
 □ Sem alteração  
 ■ Aumento de 1 categoria de severidade  
 ■ Aumento de 2 categorias de severidade  
 ■ Aumento de 3 categorias de severidade  
 ■ Aumento de 4 categorias de severidade  
 ■ Aumento de 5 categorias de severidade

Informações complementares sobre a restrição de recursos hídricos em vigência no Espírito Santo estão disponíveis no site da [Agerh](#).

Informações complementares sobre os alertas vigentes para o Espírito Santo estão disponíveis no site [ALERTA!](#)

Informações complementares sobre os serviços de abastecimento de água e saneamento básico no Espírito Santo estão disponíveis nos sites da [CESAN](#) e [CISABES](#).

**Informações sujeitas a modificações sem aviso prévio. O uso dessas informações é de total responsabilidade do usuário.**

Documento original assinado eletronicamente, conforme MP 2200-2/2001, art. 10, § 2º, por:

**THÁBATA TEIXEIRA BRITO DE MEDEIROS**  
AGENTE DE PESQUISA E INOVACAO EM DESENVOLVIMENTO  
RURAL  
GTTC - INCAPER - GOVES  
assinado em 24/04/2026 09:32:53 -03:00

**HUGO ELY DOS ANJOS RAMOS**  
AGENTE DE PESQUISA E INOVACAO EM DESENVOLVIMENTO  
RURAL  
CM - INCAPER - GOVES  
assinado em 24/04/2026 10:02:33 -03:00



**INFORMAÇÕES DO DOCUMENTO**

Documento capturado em 24/04/2026 10:02:33 (HORÁRIO DE BRASÍLIA - UTC-3)  
por THÁBATA TEIXEIRA BRITO DE MEDEIROS (AGENTE DE PESQUISA E INOVACAO EM DESENVOLVIMENTO RURAL - GTTC - INCAPER - GOVES)  
Valor Legal: ORIGINAL | Natureza: DOCUMENTO NATO-DIGITAL

A disponibilidade do documento pode ser conferida pelo link: <https://e-docs.es.gov.br/d/2026-3CLNJ6>