



Informativo de Acompanhamento Mensal do Monitor de Secas no Espírito Santo

Equipe Técnica:

Hugo Ely dos Anjos Ramos

Ivaniél Fôro Maia

Pedro Henrique Bonfim Pantoja

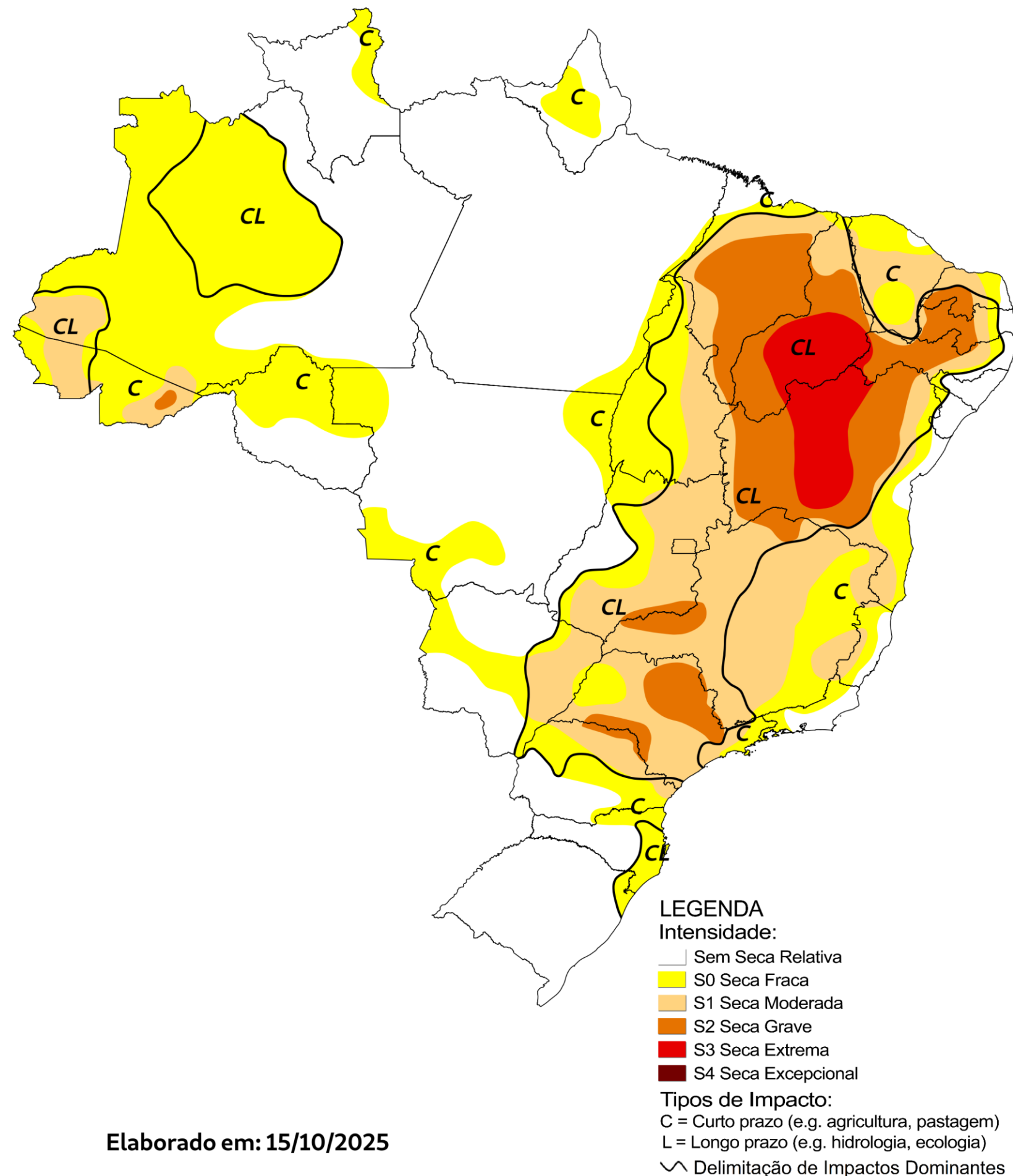
Thábata Teixeira Brito de Medeiros

Coordenação de Meteorologia e
Gerência de Transferência de Tecnologia e Conhecimento

Setembro/2025

Monitor de Secas

Setembro/2025



Elaborado em: 15/10/2025

Classificação da Severidade da Seca

Categoria	Descrição	Impactos Possíveis
S0	Seca Fraca	Entrando em seca: veranico de curto prazo diminuindo plantio, crescimento de culturas ou pastagem. Saindo de seca: alguns déficits hídricos prolongados, pastagens ou culturas não completamente recuperadas
S1	Seca Moderada	Alguns danos às culturas, pastagens; córregos, reservatórios ou poços com níveis baixos, algumas faltas de água em desenvolvimento ou iminentes; restrições voluntárias de uso de água solicitadas.
S2	Seca Grave	Perdas de cultura ou pastagens prováveis; escassez de água comuns; restrições de água impostas.
S3	Seca Extrema	Grandes perdas de culturas / pastagem; escassez de água generalizada ou restrições
S4	Seca Excepcional	Perdas de cultura / pastagem excepcionais e generalizadas; escassez de água nos reservatórios, córregos e poços de água, criando situações de emergência.

Estágios de seca, ou categorias, as quais definem a intensidade de seca no mapa do Monitor. Fonte: Adaptado do National Drought Mitigation Center, Lincoln, Nebraska, U.S.

Resumo de descrição dos mapas

S0-S4: O Monitor de Secas possui uma legenda que identifica as áreas de secas classificadas pela intensidade, variando de S1 (seca menos intensa) até S4 (a mais intensa). S0 indica que são áreas com condições de umidade anormalmente baixa e estão secando e podem, possivelmente, virar áreas de secas.

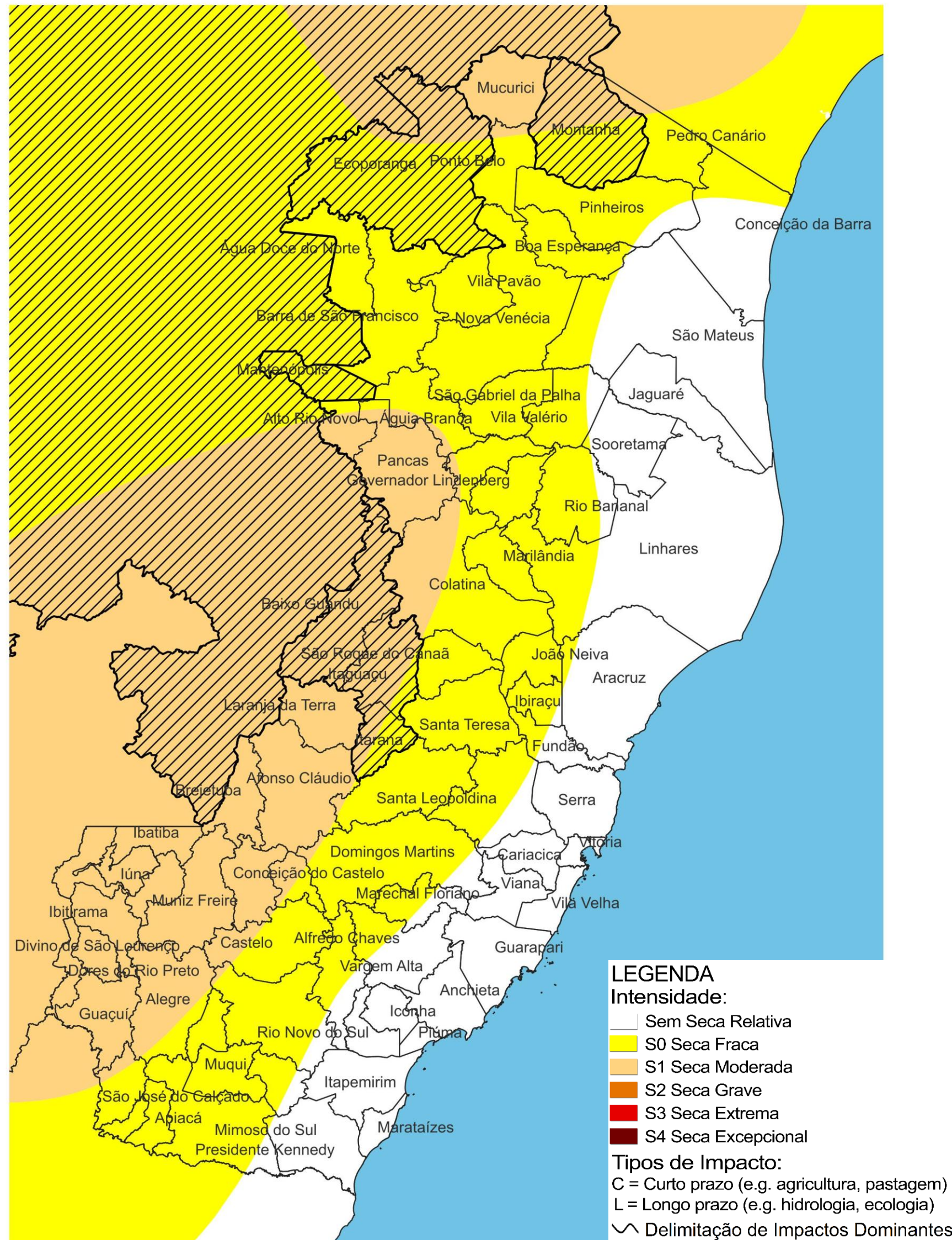
C e L: Estas letras indicam como a seca e o déficit de umidade têm impactos sociais, ambientais ou econômicos ao longo do tempo:

C = Seca de Curto Prazo, normalmente atuando por 4 meses ou menos (ex. agricultura)

L = Seca de Longo Prazo, normalmente atuando por mais de 12 meses (ex. hidrológico e ecológico)

Acompanhamento da Severidade da Seca no Espírito Santo

Setembro/2025



No Espírito Santo, devido às chuvas abaixo da média no extremo norte do estado, houve agravamento da seca, que passou de fraca (S0) para moderada (S1). Os impactos são de curto prazo (C).

Extraído de: <http://monitordesecas.ana.gov.br>.

Divisão dos municípios capixabas por categoria de severidade de seca*

Sem Seca Relativa	Seca Fraca (S0)	Seca Moderada (S1)	Seca Grave (S2)	Seca Extrema (S3)	Seca Excepcional (S4)
12	34	32	0	0	0

**Na divisão dos municípios por categoria de severidade seca, foi considerada a severidade mais elevada presente no município, independente de sua área de abrangência.*

Acompanhamento da Severidade da Seca no Espírito Santo

Setembro/2025

Divisão dos municípios capixabas por categoria de severidade de seca

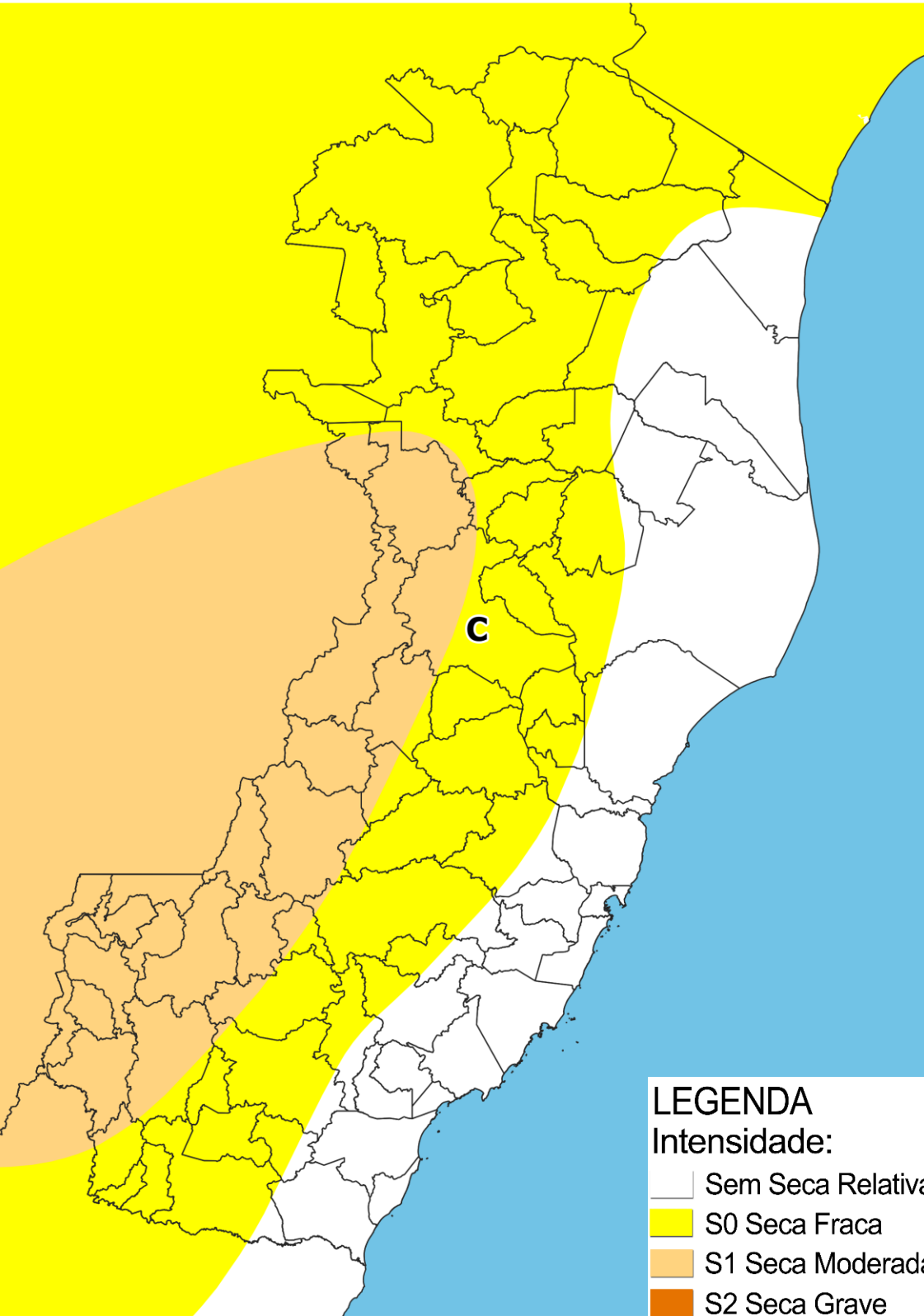
Sem Seca Relativa	Seca Fraca (S0)	Seca Moderada (S1)	Seca Grave (S2)	Seca Extrema (S3)	Seca Excepcional (S4)
Anchieta, Guarapari, Jaguaré, Piúma, Iconha, Itapemirim, Marataízes, Rio Novo do Sul, Serra, Viana, Vila Velha e Vitória.	Água Doce do Norte, Alfredo Chaves, Apiacá, Aracruz, Atílio Vivácqua, Barra de São Francisco, Boa Esperança, Bom Jesus do Norte, Cariacica, Conceição da Barra, Fundão, Governador Lindenberg, Ibiraçu, Jerônimo Monteiro, João Neiva, Linhares, Mantenópolis, Marechal Floriano, Marilândia, Mimoso do Sul, Muqui, Nova Venécia, Pinheiros, Presidente Kennedy, Rio Bananal, São Gabriel da Palha, São Mateus, São Roque do Canaã, Santa Leopoldina, Santa Teresa, Sooretama, Vargem Alta, Vila Pavão e Vila Valério.	Afonso Cláudio, Águia Branca, Alegre, Alto Rio Novo, Baixo Guandu, Brejetuba, Cachoeiro de Itapemirim, Castelo, Colatina, Conceição do Castelo, Divino de São Lourenço, Domingos Martins, Dores do Rio Preto, Ecoporanga, Guaçuí, Ibatiba, Ibitirama, Irupi, Itaguaçu, Itarana, Iúna, Laranja da Terra, Montanha, Mucurici, Muniz Freire, Pancas, Pedro Canário, Ponto Belo, Santa Maria de Jetibá, São Domingos do Norte, São José do Calçado e Venda Nova do Imigrante.	Sem municípios enquadrados nessa categoria.	Sem municípios enquadrados nessa categoria.	Sem municípios enquadrados nessa categoria.

Acompanhamento da Severidade da Seca no Espírito Santo

Alterações Mensais

Agosto/2025

68,7 % do território capixaba com SECA FRACA
19,6 % do território capixaba com SECA MODERADA



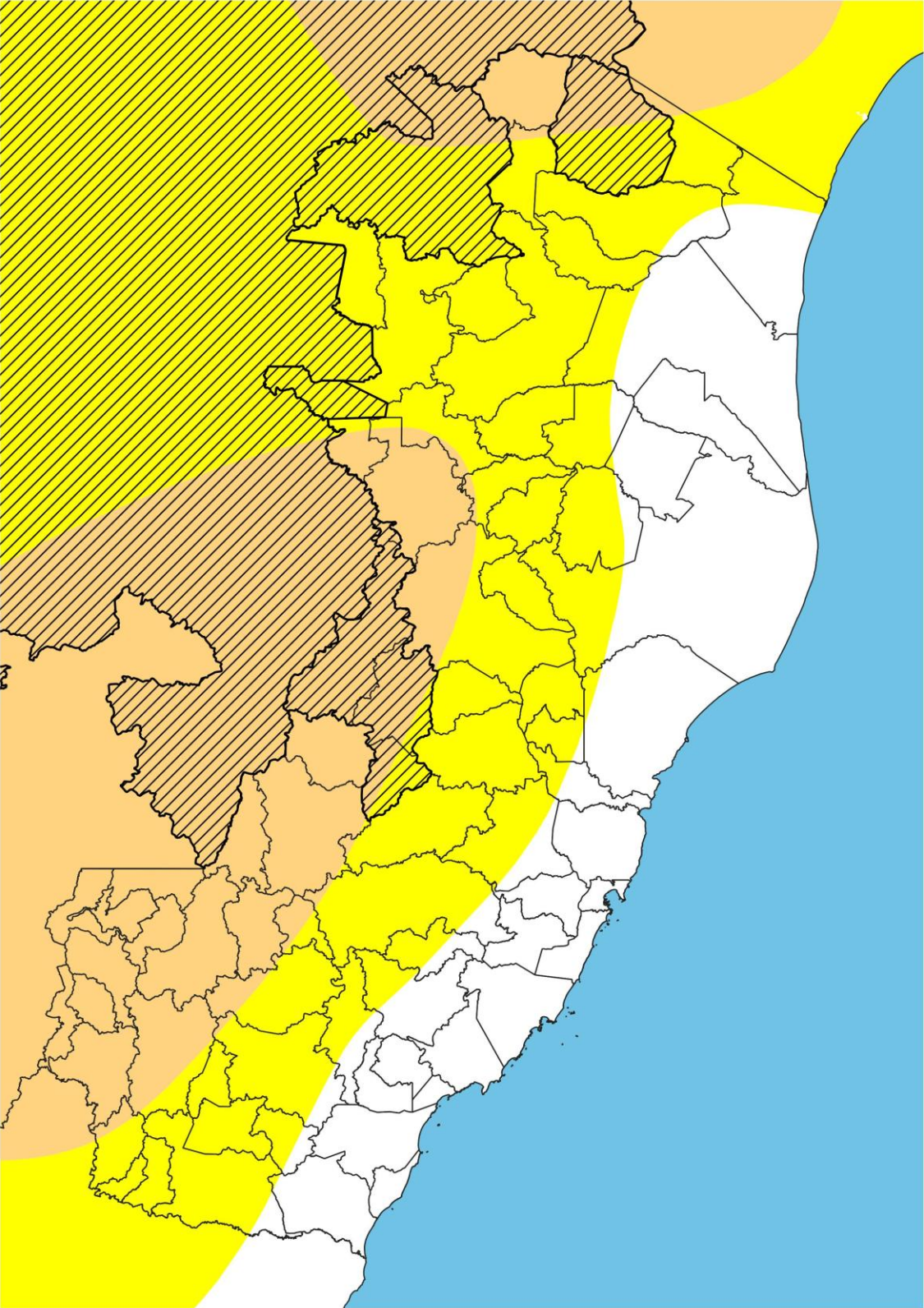
LEGENDA
Intensidade:

- Sem Seca Relativa
- S0 Seca Fraca
- S1 Seca Moderada
- S2 Seca Grave
- S3 Seca Extrema
- S4 Seca Excepcional

Tipos de Impacto:
C = Curto prazo (e.g. agricultura, pastagem)
L = Longo prazo (e.g. hidrologia, ecologia)
∩ Delimitação de Impactos Dominantes

Setembro/2025

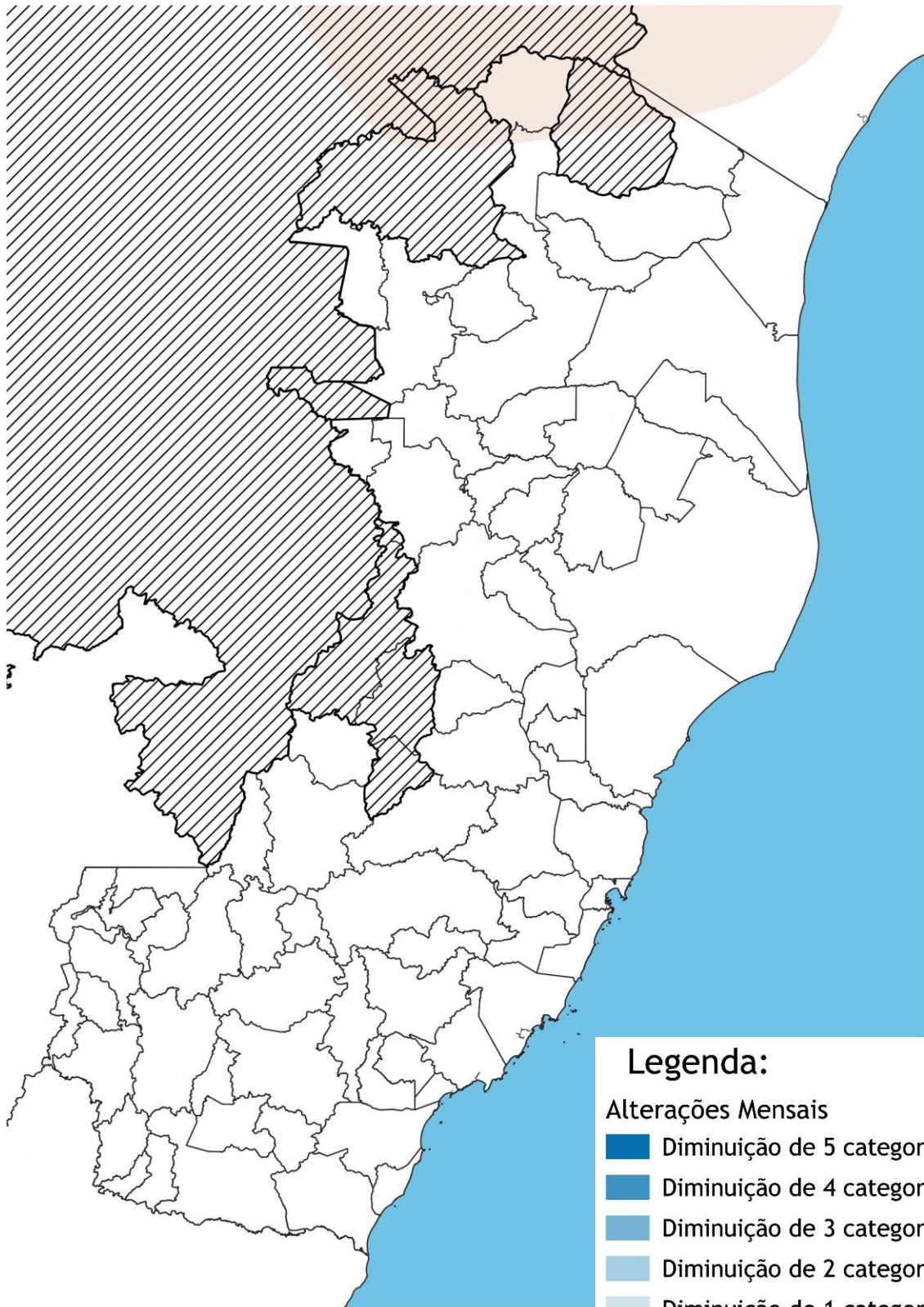
68,7 % do território capixaba com SECA FRACA
23,1 % do território capixaba com SECA MODERADA



▨ Municípios capixabas incluídos na região do semiárido, conforme definida na Resolução nº 150/2021, do Conselho Deliberativo da Superintendência de Desenvolvimento do Nordeste (Sudene).

Agosto-Setembro/2025

DIFERENÇA



Legenda:
Alterações Mensais

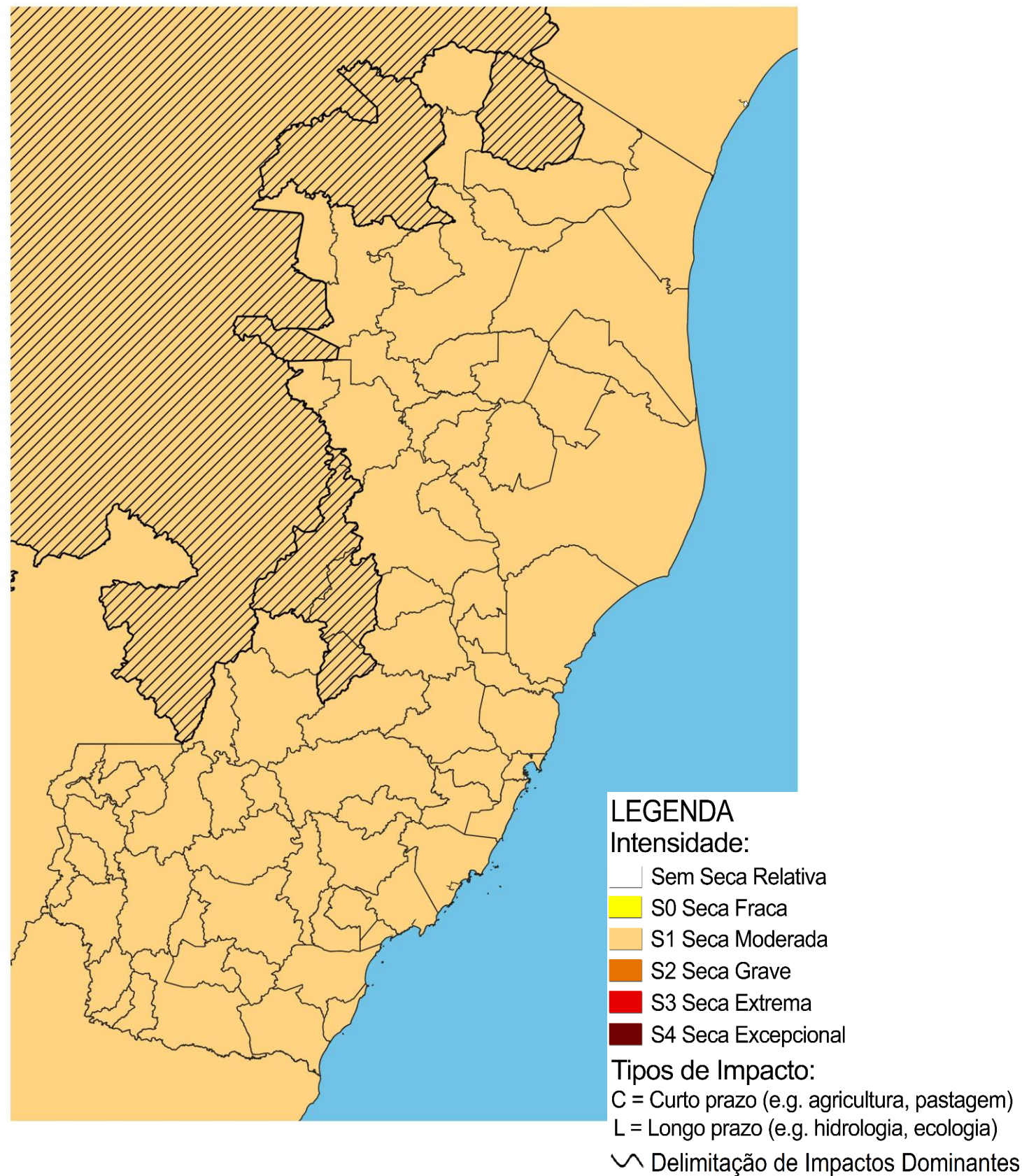
- Diminuição de 5 categorias de severidade
- Diminuição de 4 categorias de severidade
- Diminuição de 3 categorias de severidade
- Diminuição de 2 categorias de severidade
- Diminuição de 1 categoria de severidade
- Sem alteração
- Aumento de 1 categoria de severidade
- Aumento de 2 categorias de severidade
- Aumento de 3 categorias de severidade
- Aumento de 4 categorias de severidade
- Aumento de 5 categorias de severidade

Acompanhamento da Severidade da Seca no Espírito Santo

Comparativo Anual

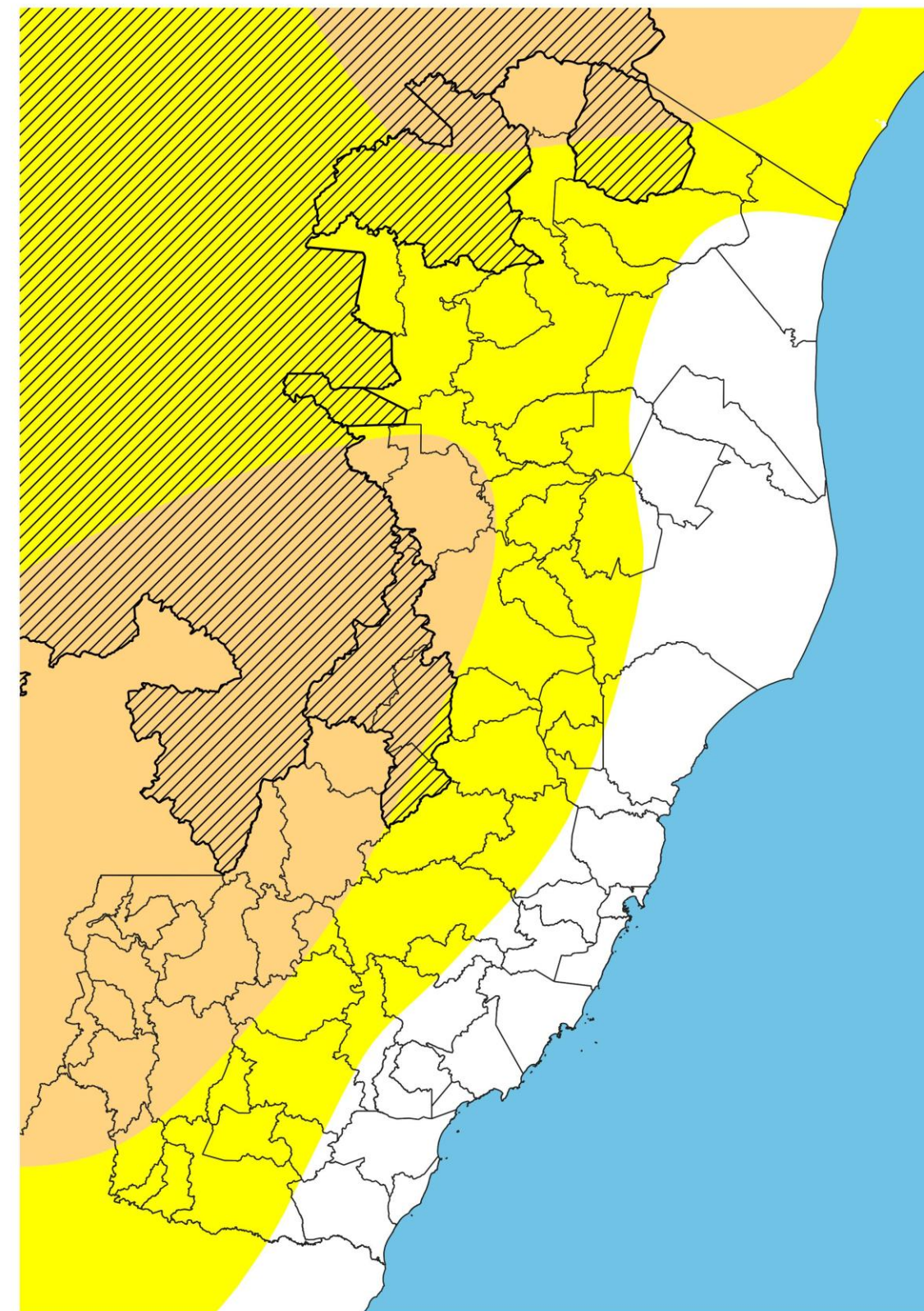
Setembro/2024

Todo o território capixaba com **SECA MODERADA**



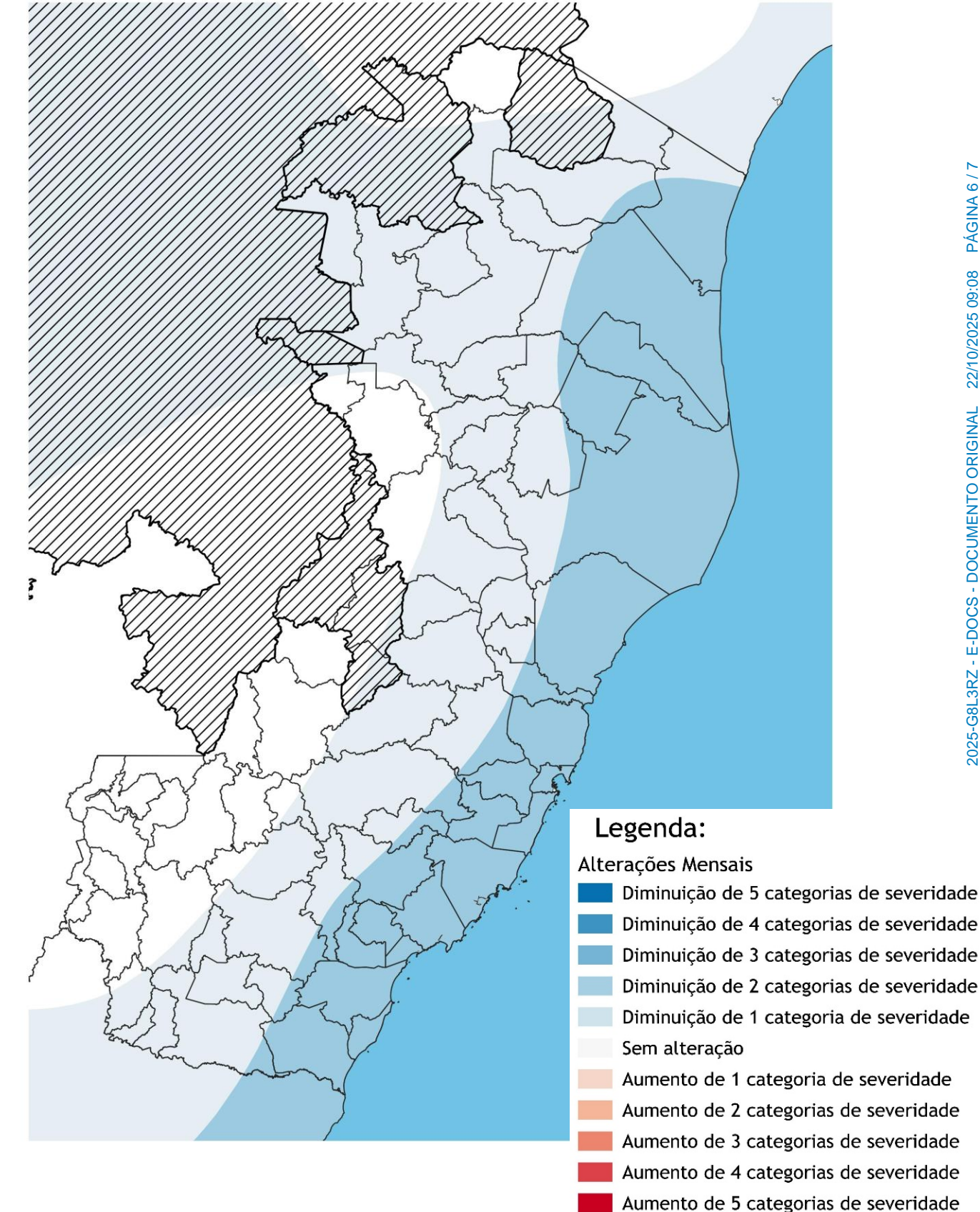
Setembro/2025

68,7 % do território capixaba com **SECA FRACA**
23,1 % do território capixaba com **SECA MODERADA**



Setembro 2024/2025

DIFERENÇA



Informações complementares sobre a restrição de recursos hídricos em vigência no Espírito Santo estão disponíveis no site da [Agerh](#).

Informações complementares sobre os alertas vigentes para o Espírito Santo estão disponíveis no site [ALERTA!](#)

Informações complementares sobre os serviços de abastecimento de água e saneamento básico no Espírito Santo estão disponíveis nos sites da [CESAN](#) e [CISABES](#).

Informações sujeitas a modificações sem aviso prévio. O uso dessas informações é de total responsabilidade do usuário.

Documento original assinado eletronicamente, conforme MP 2200-2/2001, art. 10, § 2º, por:

HUGO ELY DOS ANJOS RAMOS
COORDENADOR IV
CM - INCAPER - GOVES
assinado em 22/10/2025 09:08:04 -03:00

THÁBATA TEIXEIRA BRITO DE MEDEIROS
AGENTE DE PESQUISA E INOVACAO EM DESENVOLVIMENTO
RURAL
GTTC - INCAPER - GOVES
assinado em 17/10/2025 09:08:09 -03:00



INFORMAÇÕES DO DOCUMENTO

Documento capturado em 22/10/2025 09:08:05 (HORÁRIO DE BRASÍLIA - UTC-3)
por HUGO ELY DOS ANJOS RAMOS (COORDENADOR IV - CM - INCAPER - GOVES)
Valor Legal: ORIGINAL | Natureza: DOCUMENTO NATO-DIGITAL

A disponibilidade do documento pode ser conferida pelo link: <https://e-docs.es.gov.br/d/2025-G8L3RZ>